



#Çevre için Start Al



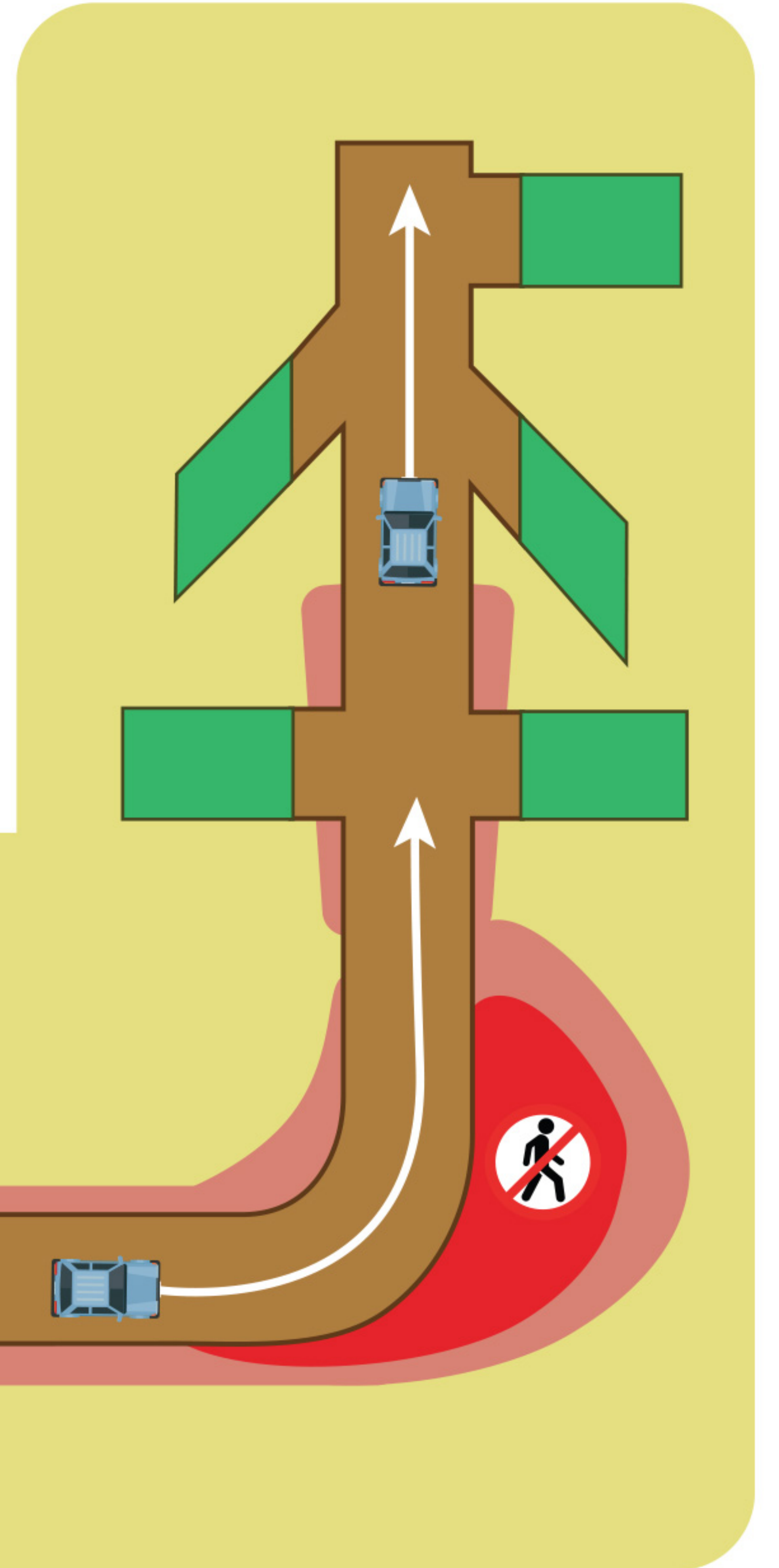
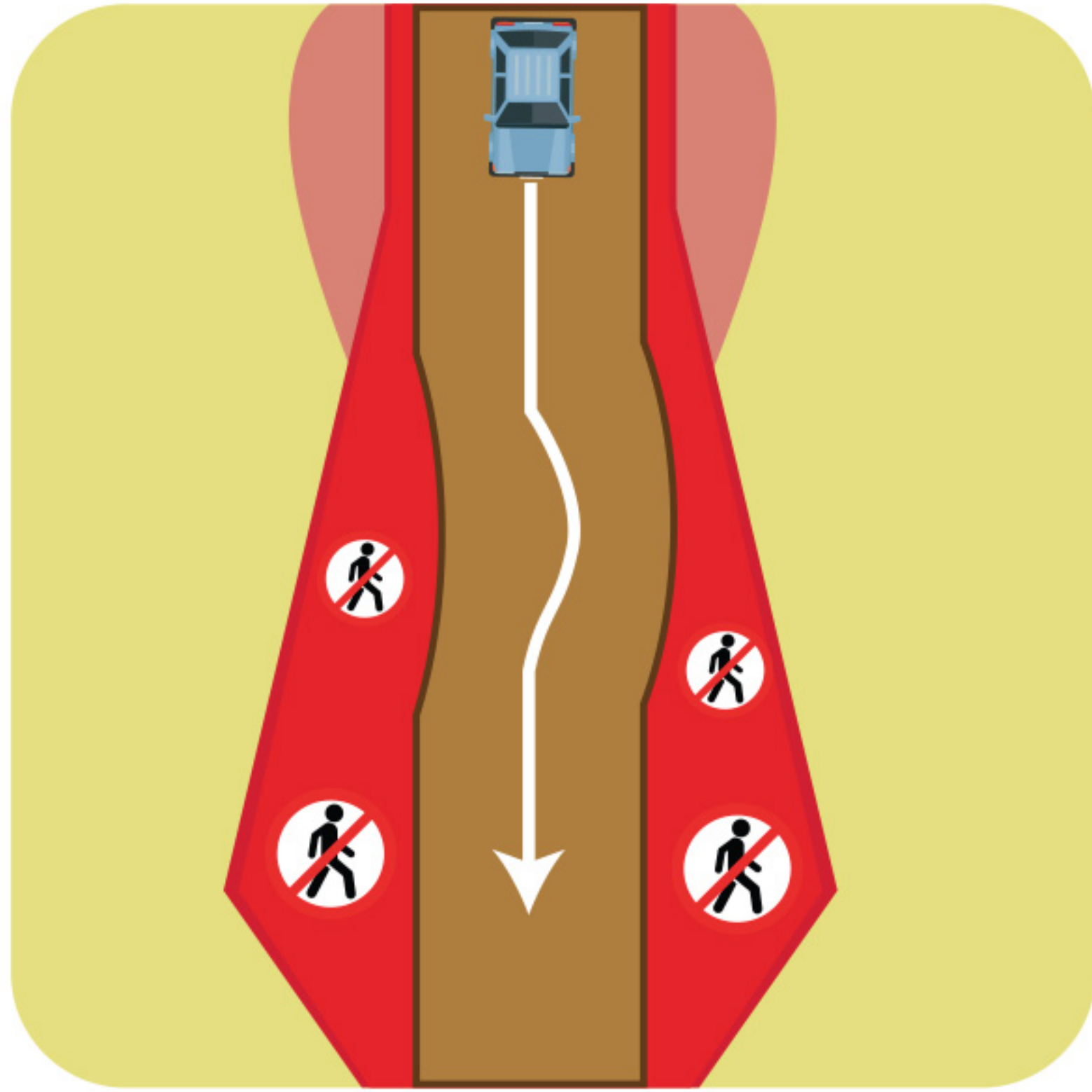
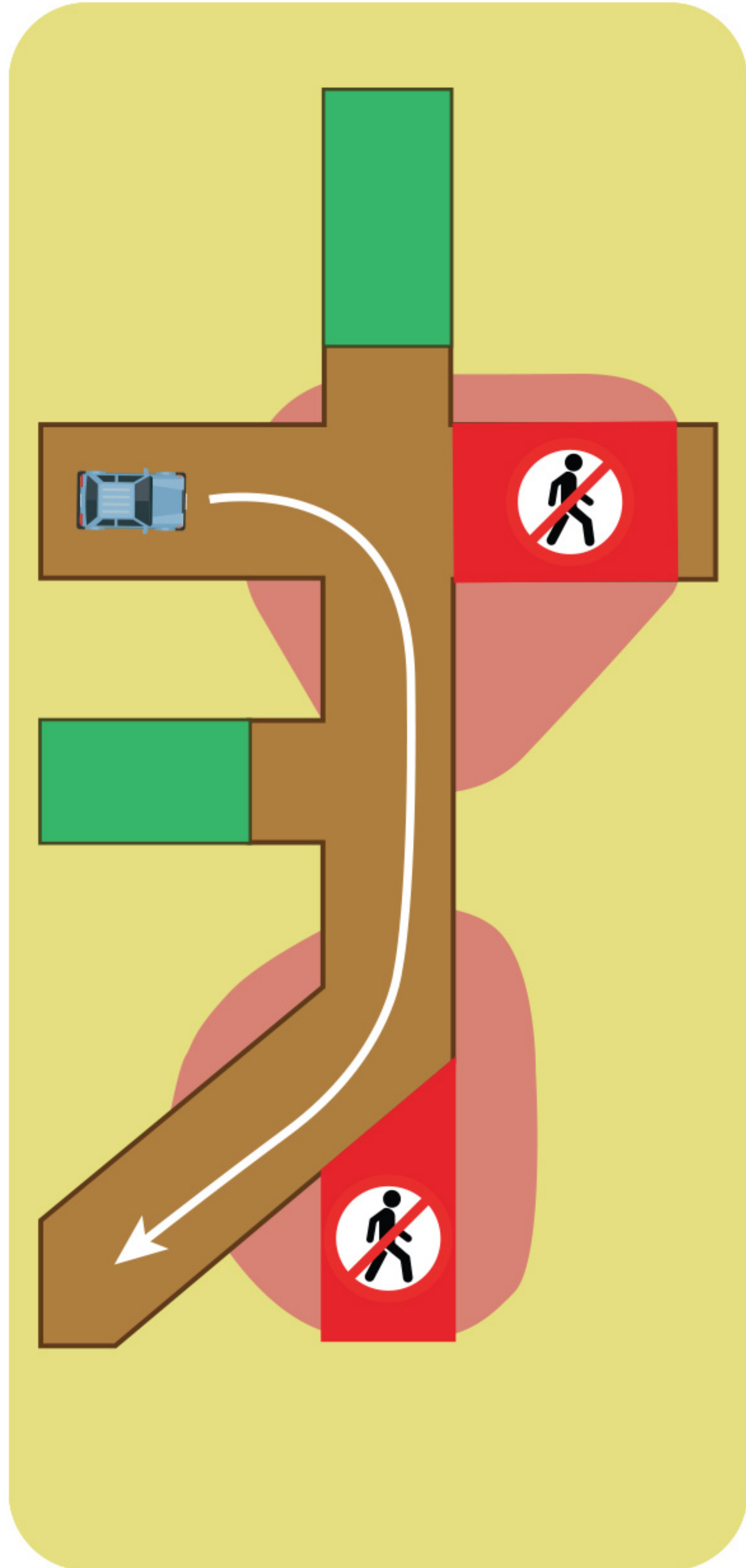
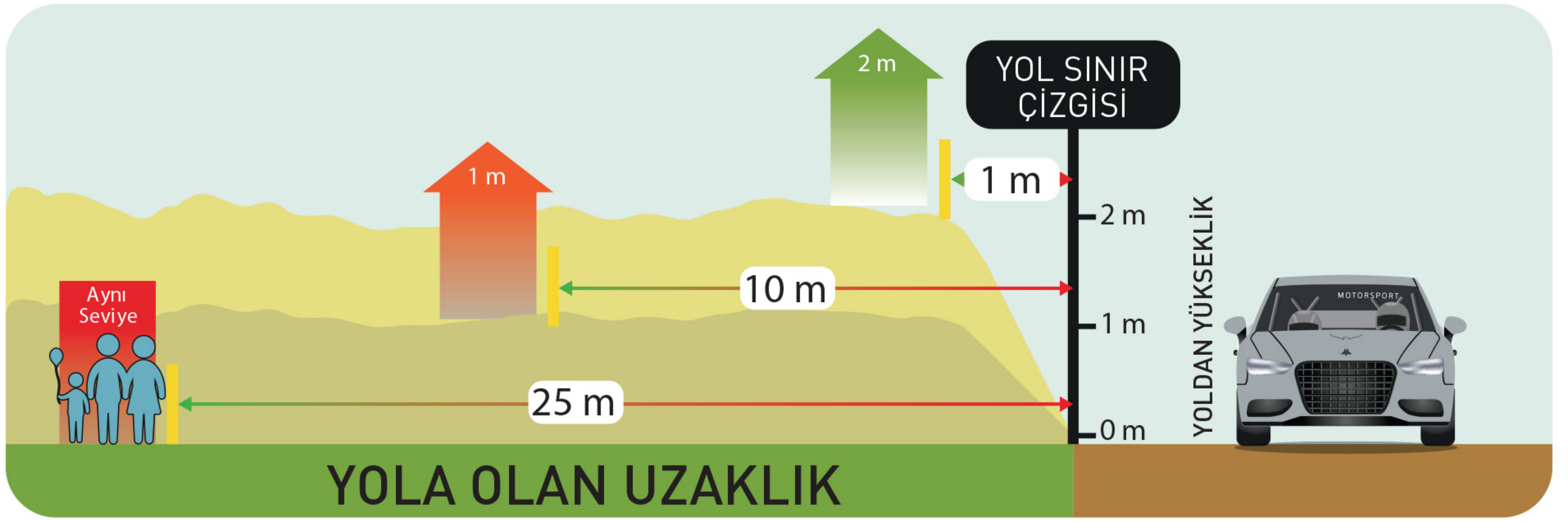
Nereden ve Nasıl İzleyebilirsiniz?

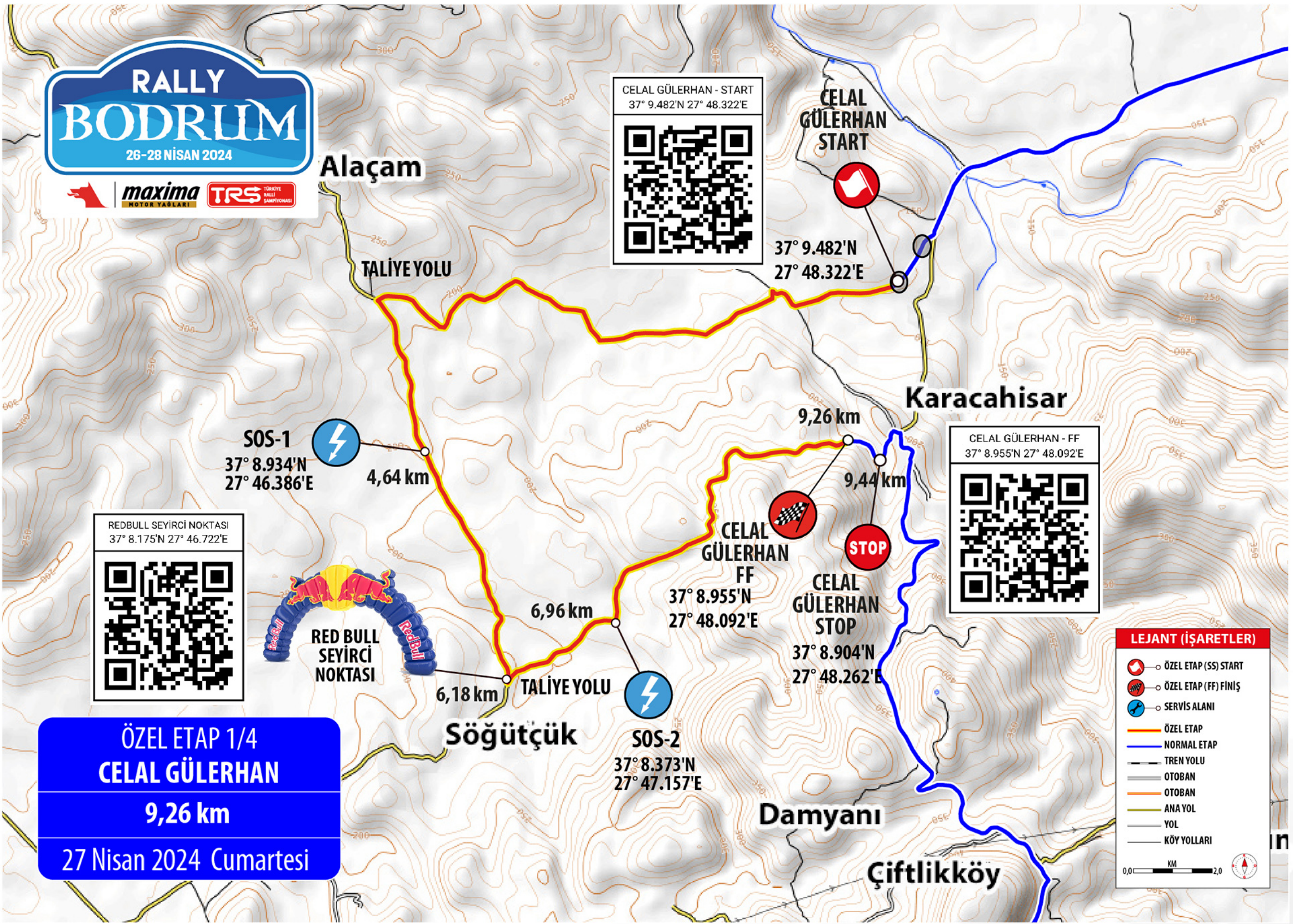


YARIŞMA PROGRAMI

22-28 Nisan	10:00-20:00	Yarış Araçları Sergisi	OASIS Bodrum
25 Nisan Perşembe	13.00 - 18.00	Doküman Dağıtımı	Duja Bodrum
25 Nisan Perşembe	18:00	Şampiyon Pilotlarla Söyleşi	OASIS Bodrum
26 Nisan Cuma	07:00- 17:00	İdari Kontrol	Duja Bodrum
26 Nisan Cuma	13:00 - 18:00	Teknik Kontrol	Deve Güreşi Arena
26 Nisan Cuma	20.00	Toplu Fotoğraf Çekimi	Bodrum Kalesi
26 Nisan Cuma	20.30	Start Seremonisi	Bodrum Meydanı
27 Nisan Cumartesi	09:00	1.Gün Başlangıcı	Deve Güreşi Arena
27 Nisan Cumartesi	18:08	1.Gün Sonu	be Premium Hotel
28 Nisan Pazar	08:00	2.Gün Başlangıcı	be Premium Hotel
28 Nisan Pazar	14:45	Finiş Podyum ve Ödül Töreni	be Premium Bodrum





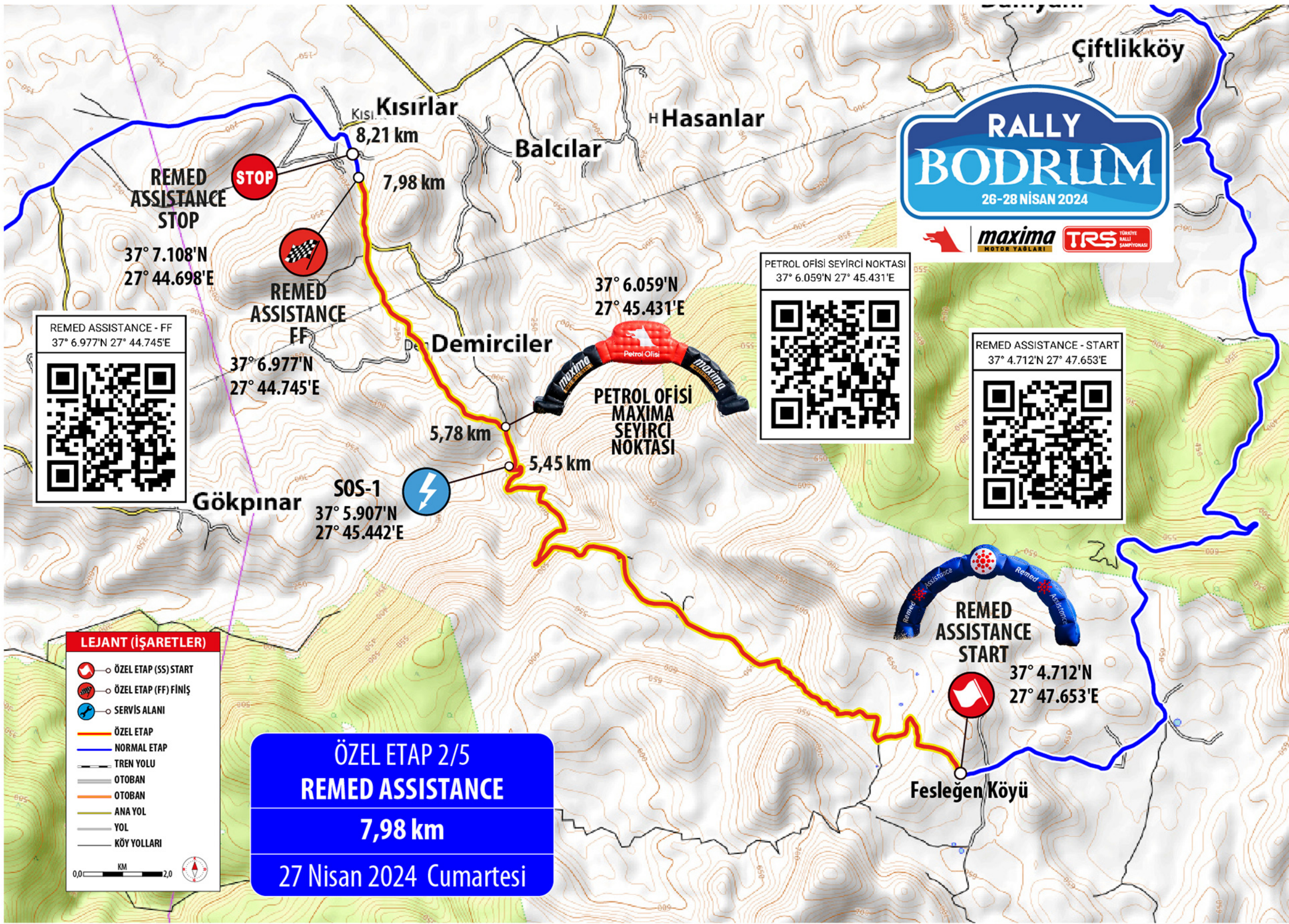


Karacahisar-Alaçam arasında yer alan 9.26 kilometre uzunluğundaki yol.

» NEREDEN İZLEYEBİLİRSİNİZ?

Mumcular'dan Kısırlar-Beyciler yönünü takip ederek Kısırlar köyüne geçtikten sonra, Karacahisar yönünü takip ederek etabın 6.18 kilometresinde yer alan seyirci alanına ulaşabilirsiniz.

SEYİRCİ ALANI KONUMU 37° 8.175'N 27° 46.722'E

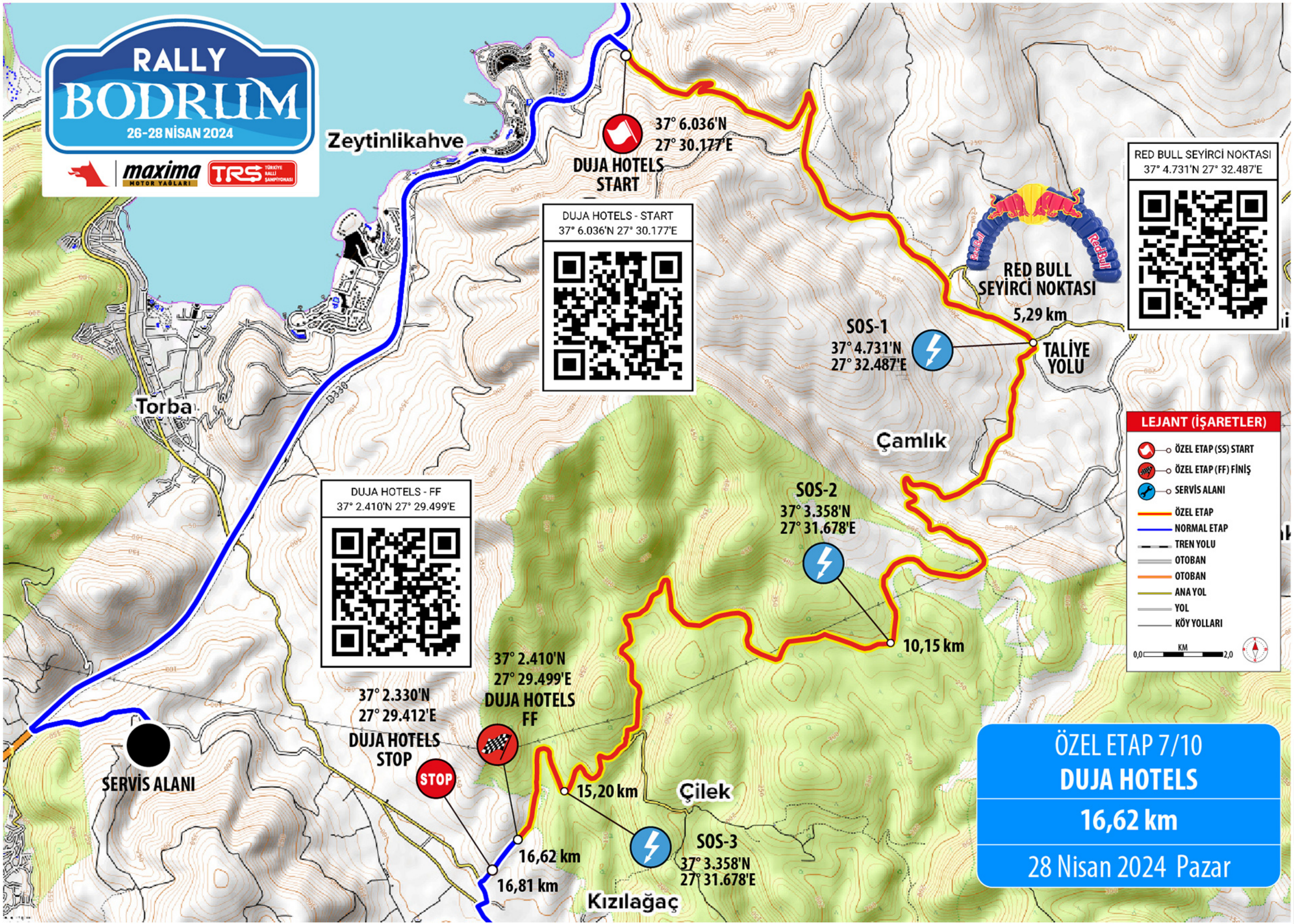


Fesleğen'den başlayarak, Demirciler üzerinden Kısırlar'a kadar devam eden 7,98 kilometre uzunluğundaki yol.

» NEREDEN İZLEYEBİLİRSİNİZ?

Mumcular'dan Kısırlar-Beyciler yönünü takip ederek Kısırlar'a ulaşabilir, Karacahisar yönüne devam ederek Balçılar köyü içinden etabın 5,78. kilometresinde yer alan seyirci alanına ulaşabilirsiniz.

SEYİRCİ ALANI KONUMU 37° 6.059'N 27° 45.431'E

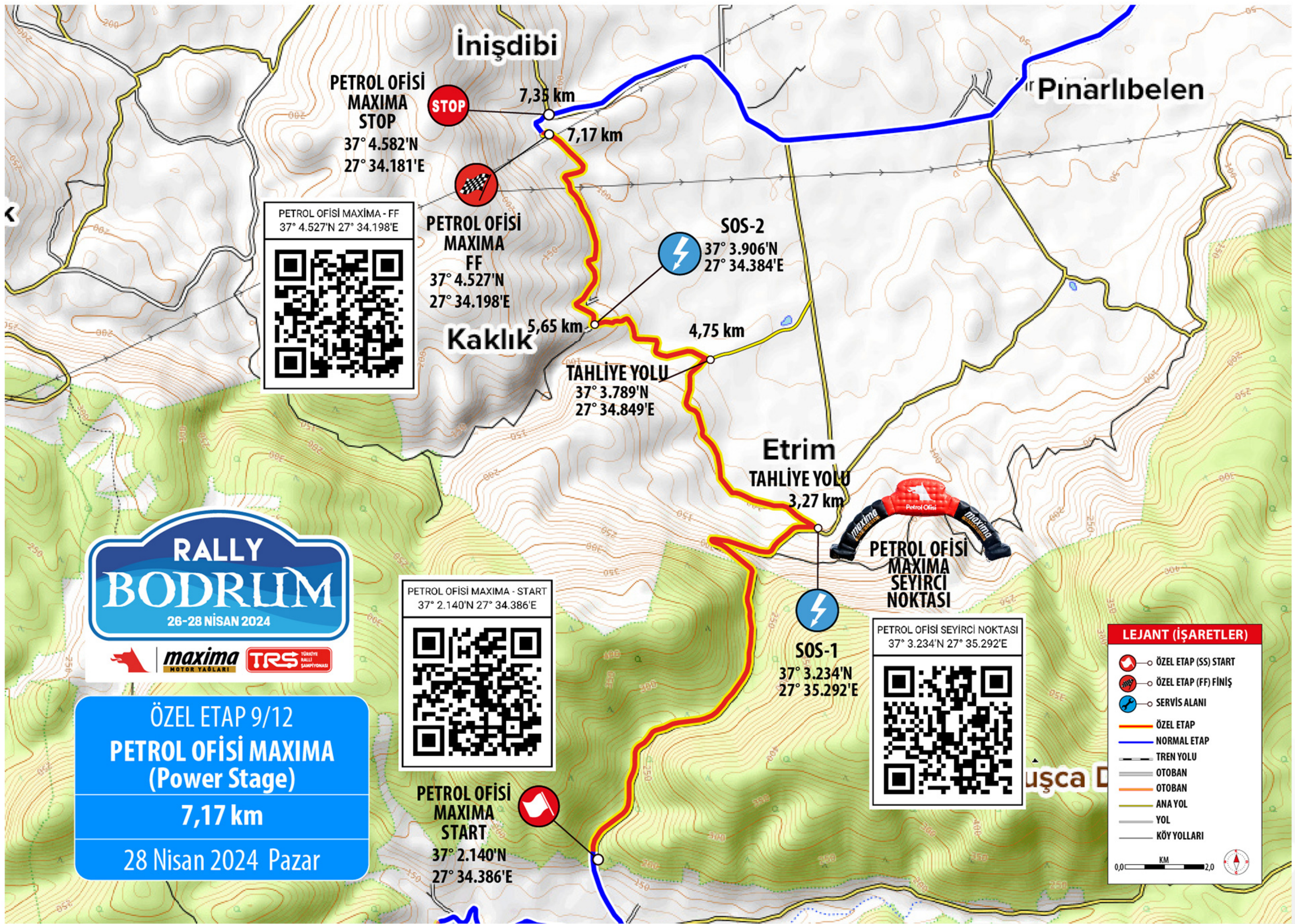


Bodrum-Milas karayolunda Çamlık kavşağından başlayarak, Yalıçiftlik-Kızılağaç Yolu'na bağlanan 16,62 kilometre uzunluğundaki yol.

» NEREDEN İZLEYEBİLİRSİNİZ?

Mumcular-Bodrum Yolu üzerinde Etrim ve İrmene kavşaklarını geçtikten sonra Regnum Golf Club kavşağından girerek etabın 5,29. kilometresinde yer alan seyirci alanına ulaşabilirsiniz.

SEYİRCİ ALANI KONUMU 37° 4.731'N 27° 32.487'E



Yalıçiftlik Caddesi üzerinden Etrim'e inen ve Kaklık ve İnşidibi'ne devam eden 7.17 kilometre uzunluğundaki yol.

» NEREDEN İZLEYEBİLİRSİNİZ?

Mumcular-Bodrum Yolu üzerinde Etrim kavşağından girerek etabın 3,27. kilometresinde yer alan seyirci alanına ulaşabilirsiniz.

SEYİRCİ ALANI KONUMU 37° 3.234'N 27° 35.292'E



ASLA

- Can güvenliđiniz için yasak alanlara girmeyin,
- Arkanız otomobillere dönük şekilde fotoğraf ve video çekmeyin,
 - Tabela ve yönlendirmelerin önünde durmayın,
 - Parkur kenarında oturmayın,
- Kendinizin ve pilotların güvenliđini tehlikeye atmayın,
- Aracınızı güvenlik araçlarının geçişini engelleyecek yerlere park etmeyin,
 - Etap yönlendirmeleri ve tabelalara zarar vermeyin.

HER ZAMAN

- Yaklaşan otomobilin sesini dinleyin,
- Görevlilerin uyarılarını dikkate alın ve onlara yardımcı olun,
 - Yarışı, seyirciler için ayrılan alanlardan izleyin,
 - Etrafınızda kaçabilecek alan bırakın,
 - Koruyucu bir engelin arkasında durun,
 - Çocukları gözetiminiz altında tutun,
 - Evcil hayvanlarınızı tasmalı ve bađlı tutun,
- En güvenli seyir yerleri olan yüksek alanlardan izlemeyi tercih edin.


SPORUMUZUN YAŐAM ALANI OLAN DOĐAMIZA SAHİP ÇIKALIM



KARBON AYAK İZİNİ AZALT



SUYU DİKKATLİ TÜKET



ENERJİYİ BOŐA HARCAMA



ATIK YAĐLARINI BİRİKTİR



DİJİTALE GEÇ



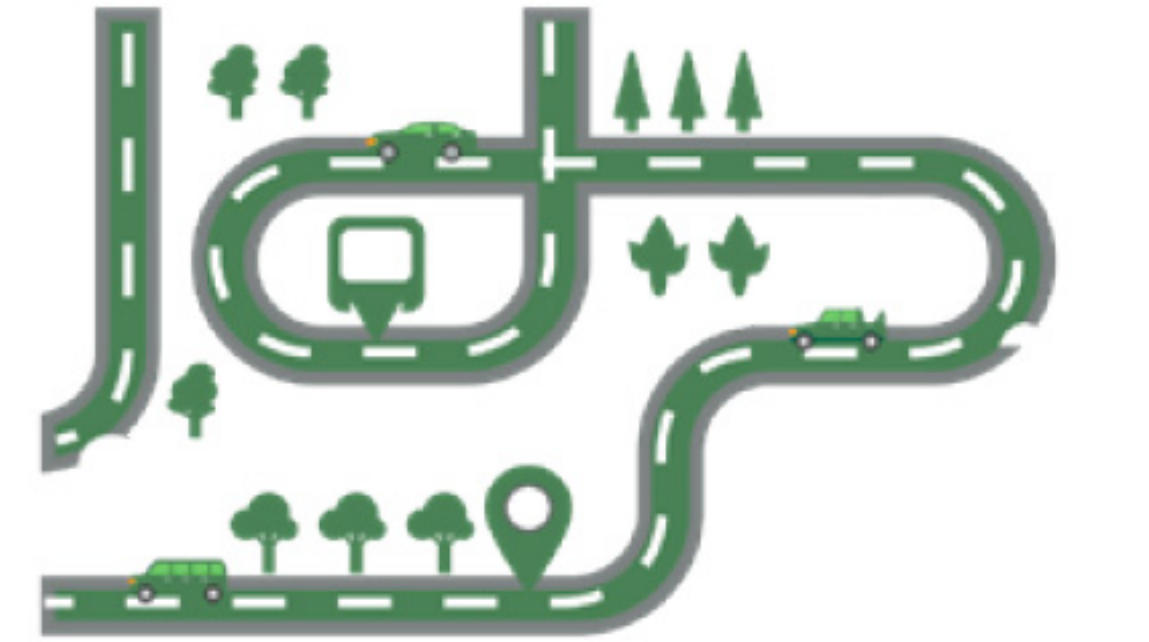
ÇÖPLERİNİ AYRIŐTIR



GERİ DÖNÜŐÜMLÜ
MALZEME KULLAN



ARTAN GIDALARLA PATİLİ
DOSTLARI DOYUR



BULUNDUĐUN ALANI
TEMİZ BIRAK



#ÇevreİçinStartAl

DUJA HOTELS

TECNO



vsttour



EVOFONE



CANLI ETAP SONUÇLARI www.tosfedsonuc.org.tr